


為日本的自然災害做準備

發生災害時好用的 多語言 app 與網站

事先貼在馬上能看到的地方很方便。



災害時 使用！

平常時也很有趣！
為了應付不時之需
事先下載下來吧！

主要的智慧型手機 app 掃 QR 碼下載



Safety tips

能方便得知日本災害資訊的 app。



由此下載 ▶▶



VoiceTra®

這是一個精準度高的多語言語音翻譯 App，
只要開口說話就能翻譯成外語。



由此下載 ▶▶



利用 VoiceTra 技術的服務介紹



NHK WORLD-JAPAN

發送 NHK 的新聞。
地震・海嘯的緊急消息也會通知。



由此下載 ▶▶



主要的網站 不論是電腦，或是智慧型手機都能瀏覽！



氣象廳 災害情報

https://www.data.jma.go.jp/multi/index.html?lang=cn_zh



國土交通省 防災入口網站

<https://www.mlit.go.jp/river/bousai/bousai-portal/tw/index.html>



NHK WORLD-JAPAN

https://www3.nhk.or.jp/nhkworld/en/multilingual_links/



資訊來源：內閣府











監修・協力：總務省、消防廳、國土交通省、觀光廳、氣象廳

※App 和網站的資訊為 2024 年 8 月底最新消息

萬一發生了災害！

- 1 查詢災害的資訊
- 2 往安全的地方移動

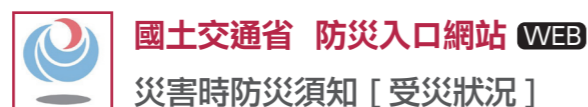
便於確認資訊的網站・app

 氣象廳 災害資訊網站	 <ul style="list-style-type: none">● 可以查詢氣象廳發布的最新氣象資訊及災害資訊。 https://www.data.jma.go.jp/multi/index.html?lang=cn_zt	
 Safety tips 災害資訊	 <ul style="list-style-type: none">● 這是一款通知民眾日本國內災害資訊與避難訊息的 App，具備各種在災害時有用的功能。	 
 國土交通省 防災入口網站	 <ul style="list-style-type: none">● 集合了 300 個防災資訊網站！可以輕鬆獲取所需的資訊。 https://www.mlit.go.jp/river/bousai/bousai-portal/tw/index.html	

地震・海嘯的時候

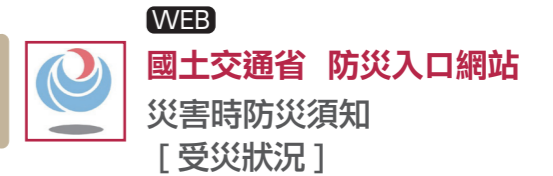
●地震・海嘯的資訊

(海裡發生大地震時，要警戒海嘯的發生)



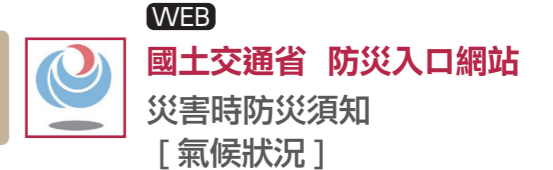
火山爆發的時候

●火山爆發的資訊



颱風・大雨・大雪的時候

●風・雨・雪的資訊



●土石流・水災・洪水的危險度



感到困擾的時候・想要往安全的地方移動的時候

●想用日語求助



●避難所



●鐵路・航空・道路狀況

